









CARTOGRAFÍA CATASTRAL URBANA

-  MANDAMIO
-  PARCELA
-  SUBPARCELA

CARTOGRAFÍA CATASTRAL RÚSTICA

-  POLICENO
-  PARCELA
-  SUBPARCELA

-  VIA PÚBLICA PAVIMENTADA

NORMAS URBANÍSTICAS MUNICIPALES
Adrada de Haza - Burgos



APROBACIÓN INICIAL
 Documentación Informativa - Planos de Información
Servicios Urbanos.
Vial Público Pavimentado

Noviembre 2010
DI-PI
PI-5.4

Escala: 1/1000

